

**ALLEGATO AL PROTOCOLLO DI INDIRIZZO E DI INTENTI DI REGIONE**

**LOMBARDIA:**


*“AZIONI PER IL MIGLIORAMENTO DELLA QUALITÀ DELL’ARIA ED IL CONTRASTO  
ALL’INQUINAMENTO LOCALE”*

\*\*\*


**PARCO CIRCOLANTE, OGGETTO DEI CONTROLLI, RIPARTITO SUI  
TERRITORI DI COMPETENZA DEI SINGOLI COMUNI APPARTENENTI  
ALLA “ZONA A1”**

Fonte dati: Regione Lombardia DC Programmazione Integrata, UO Gestione tributi regionali


Parco circolante alla data del 31/12/2008, limitato alle categorie veicolari da Euro 0 fino a Euro 3




PROVINCIA	CODICE ISTAT	COMUNE	PARCO CIRCOLANTE (categorie fino a Euro 3 compreso)		
			Totale	5%	10%
BG	16003	ALBANO SANT'ALESSANDRO	4.564	228	456
BG	16008	ALZANO LOMBARDO	8.073	404	807
BG	16011	ARCENE	3.039	152	304
BG	16016	AZZANO SAN PAOLO	4.783	239	478
BG	16024	BERGAMO	84.776	4.239	8.478
BG	16029	BOLTIERE	3.003	150	300
BG	16037	BREMBATE	4.895	245	490
BG	16042	BRUSAPORTO	2.946	147	295
BG	16049	CANONICA D'ADDA	2.500	125	250
BG	16075	CISERANO	3.700	185	370
BG	16089	CURNO	5.324	266	532
BG	16091	DALMINE	13.662	683	1.366
BG	16098	FILAGO	1.867	93	187
BG	16115	GORLE	4.921	246	492
BG	16117	GRASSOBIO	4.182	209	418
BG	16123	LALLIO	2.620	131	262
BG	16139	MONTELLO	1.671	84	167
BG	16143	MOZZO	4.497	225	450
BG	16144	NEMBRO	6.483	324	648
BG	16150	ORIO AL SERIO	1.665	83	167
BG	16152	OSIO SOPRA	2.997	150	300
BG	16153	OSIO SOTTO	6.973	349	697
BG	16160	PEDRENGO	3.690	185	369
BG	16169	PONTERANICA	4.079	204	408
BG	16170	PONTE SAN PIETRO	6.437	322	644
BG	16172	PONTIROLO NUOVO	3.465	173	347
BG	16178	RANICA	3.869	193	387
BG	16189	SAN PAOLO D'ARGON	3.414	171	341
BG	16194	SCANZOROSCIATE	5.813	291	581
BG	16198	SERiate	14.180	709	1.418
BG	16214	TORRE BOLDONE	4.740	237	474
BG	16216	TORRE DE' ROVERI	1.363	68	136
BG	16219	TREVIGLIO	16.666	833	1.667
BG	16220	TREVILOLO	6.252	313	625
BG	16232	VERDELLINO	5.178	259	518
BG	16240	VILLA DI SERIO	3.938	197	394
BS	17021	BORGOSATOLLO	4.919	246	492
BS	17023	BOTTICINO	5.892	295	589
BS	17025	BOVEZZO	4.174	209	417
BS	17029	BRESCIA	142.952	7.148	14.295
BS	17042	CASTEL MELLA	5.870	294	587
BS	17043	CASTENEDOLO	6.432	322	643
BS	17048	CELLATICA	2.919	146	292
BS	17057	COLLEBEATO	2.736	137	274
BS	17061	CONCESIO	9.171	459	917
BS	17072	FLERO	5.381	269	538
BS	17075	GARDONE VALTROMPIA	6.371	319	637
BS	17081	GUSSAGO	10.119	506	1.012
BS	17096	LUMEZZANE	13.362	668	1.336
BS	17104	MARCHENO	2.889	144	289
BS	17117	NAVE	6.320	316	632
BS	17161	REZZATO	7.978	399	798
BS	17165	RONCADELLE	5.830	292	586
BS	17173	SAN ZENO NAVIGLIO	4.279	214	428
BS	17174	SAREZZO	7.512	376	751
BS	17199	VILLA CARCINA	6.066	303	607



PROVINCIA	CODICE ISTAT	COMUNE	PARCO CIRCOLANTE (categorie fino a Euro 3 compreso)		
			Totale	5%	10%
CO	13012	AROSIO	2.850	143	285
CO	13035	CABIAATE	4.036	202	404
CO	13041	CANTU'	24.607	1.230	2.461
CO	13043	CAPIAGO INTIMIANO	3.060	153	306
CO	13048	CARUGO	3.643	182	364
CO	13053	CASNATE CON BERNATE	2.878	144	288
CO	13075	COMO	52.212	2.611	5.221
CO	13101	FIGINO SERENZA	2.971	149	297
CO	13102	FINO MORNASCO	5.634	282	563
CO	13110	GRANDATE	2.050	103	205
CO	13129	LIPOMO	3.573	179	357
CO	13143	MARIANO COMENSE	14.042	702	1.404
CO	13163	NOVEDRATE	1.877	94	188
CO	13212	SENNA COMASCO	2.062	103	206
CR	19006	BONEMERSE	832	42	83
CR	19026	CASTELVERDE	3.445	172	345
CR	19036	CREMONA	42.485	2.124	4.249
CR	19041	DOVERA	2.284	114	228
CR	19046	GADESCO PIEVE DELMONA	8	0	1
CR	19048	GERRE DE' CAPRIOLI	737	37	74
CR	19056	MALAGNINO	755	38	76
CR	19068	PERSICO DOSIMO	1.770	89	177
CR	19095	SESTO ED UNITI	1.602	80	160
CR	19100	SPINADESCO	1.025	51	103
LC	97002	AIRUNO	1.603	80	160
LC	97010	BRIVIO	2.813	141	281
LC	97012	CALCO	2.949	147	295
LC	97020	CERNUSCO LOMBARDONE	2.222	111	222
LC	97039	IMBERSAGO	1.457	73	146
LC	97044	LOMAGNA	2.662	133	266
LC	97048	MERATE	9.098	455	910
LC	97053	MONTEVECCHIA	1.414	71	141
LC	97058	OLGIATE MOLGORA	3.692	185	369
LC	97061	OSNAGO	2.717	136	272
LC	97062	PADERNO D'ADDA	2.208	110	221
LC	97071	ROBBIATE	3.578	179	358
LC	97074	SANTA MARIA HOE'	1.310	66	131
LC	97087	VERDERIO INFERIORE	1.761	88	176
LC	97088	VERDERIO SUPERIORE	1.591	80	159
LO	98003	BOFFALORA D'ADDA	832	42	83
LO	98021	CORNEGLIANO LAUDENSE	2.188	109	219
LO	98024	CORTE PALASIO	851	43	85
LO	98031	LODI	24.971	1.249	2.497
LO	98032	LODI VECCHIO	3.776	189	378
LO	98040	MONTANASO LOMBARDO	1.246	62	125
LO	98048	SAN MARTINO IN STRADA	2.170	109	217
LO	98056	TAVAZZANO CON VILLAVESCO	2.960	148	296
MI	15003	AGRATE BRIANZA	8.660	433	866
MI	15008	ARCORE	10.271	514	1.027
MI	15009	ARESE	11.404	570	1.140
MI	15011	ASSAGO	6.717	336	672



PROVINCIA	CODICE ISTAT	COMUNE	PARCO CIRCOLANTE (categorie fino a Euro 3 compreso)		
			Totale	5%	10%
MI	15013	BARLASSINA	3.901	195	390
MI	15018	BERNAREGGIO	5.826	291	583
MI	15027	BOLLATE	25.055	1.253	2.506
MI	15030	BOVISIO MASCIAGO	9.783	489	978
MI	15032	BRESSO	14.381	719	1.438
MI	15034	BRUGHERIO	18.488	924	1.849
MI	15036	BUCCINASCO	16.195	810	1.620
MI	15046	CANEGRATE	6.769	338	677
MI	15047	CAPONAGO	3.100	155	310
MI	15048	CARATE BRIANZA	10.367	518	1.037
MI	15049	CARNATE	3.843	192	384
MI	15051	CARUGATE	7.768	388	777
MI	15070	CERNUSCO SUL NAVIGLIO	16.972	849	1.697
MI	15072	CERRO MAGGIORE	8.447	422	845
MI	15074	CESANO BOSCONI	13.229	661	1.323
MI	15075	CESANO MADERNO	22.202	1.110	2.220
MI	15076	CESATE	7.562	378	756
MI	15077	CINISELLO BALSAMO	41.818	2.091	4.182
MI	15081	COLOGNO MONZESE	25.986	1.299	2.599
MI	15084	CONCOREZZO	8.712	436	871
MI	15086	CORMANO	11.285	564	1.129
MI	15093	CORSICO	18.788	939	1.879
MI	15098	CUSANO MILANINO	10.607	530	1.061
MI	15100	DESIO	26.525	1.326	2.653
MI	15105	GARBAGNATE MILANESE	15.889	794	1.589
MI	15107	GIUSSANO	14.438	722	1.444
MI	15116	LAINATE	14.456	723	1.446
MI	15118	LEGNANO	32.953	1.648	3.295
MI	15119	LENTATE SUL SEVESO	8.967	448	897
MI	15121	LIMBIATE	19.441	972	1.944
MI	15123	LISSONE	25.553	1.278	2.555
MI	15138	MEDA	13.100	655	1.310
MI	15146	MILANO	829.526	41.476	82.953
MI	15149	MONZA	76.741	3.837	7.674
MI	15152	MUGGIO'	13.710	686	1.371
MI	15154	NERVIANO	9.777	489	978
MI	15156	NOVA MILANESE	13.346	667	1.335
MI	15157	NOVATE MILANESE	11.688	584	1.169
MI	15159	OPERA	8.143	407	814
MI	15166	PADERNO DUGNANO	27.087	1.354	2.709
MI	15168	PARABIAGO	15.116	756	1.512
MI	15170	PERO	6.638	332	664
MI	15171	PESCHIERA BORROMEO	13.205	660	1.321
MI	15175	PIOLTELLO	17.789	889	1.779
MI	15176	POGLIANO MILANESE	5.070	254	507
MI	15181	RESCALDINA	7.177	359	718
MI	15182	RHO	29.222	1.461	2.922
MI	15187	RONCO BRIANTINO	1.845	92	185
MI	15189	ROZZANO	23.285	1.164	2.329
MI	15192	SAN DONATO MILANESE	24.725	1.236	2.473
MI	15194	SAN GIORGIO SU LEGNANO	3.678	184	368





PROVINCIA	CODICE ISTAT	COMUNE	PARCO CIRCOLANTE (categorie fino a Euro 3 compresi)		
			Totale	5%	10%
MI	15201	SAN VITTORE OLONA	4.596	230	460
MI	15205	SEGRATE	23.687	1.184	2.369
MI	15206	SENAGO	12.500	625	1.250
MI	15208	SEREGNO	25.678	1.284	2.568
MI	15209	SESTO SAN GIOVANNI	52.590	2.630	5.259
MI	15211	SETTIMO MILANESE	11.436	572	1.144
MI	15212	SEVESO	12.281	614	1.228
MI	15227	USMATE VELATE	5.921	296	592
MI	15231	VAREDO	7.557	378	756
MI	15232	VEDANO AL LAMBRO	5.149	257	515
MI	15234	VERANO BRIANZA	5.663	283	566
MI	15239	VILLASANTA	7.592	380	759
MI	15241	VIMERCATE	15.077	754	1.508
MI	15242	VIMODRONE	7.743	387	774
MI	15250	BARANZATE	2.896	145	290
MN	20003	BAGNOLO SAN VITO	3.615	181	362
MN	20004	BIGARELLO	1.479	74	148
MN	20005	BORGOFORTE	2.243	112	224
MN	20014	CASTEL D'ARIO	2.887	144	289
MN	20016	CASTELLUCCHIO	3.095	155	310
MN	20021	CURTATONE	8.877	444	888
MN	20030	MANTOVA	31.103	1.555	3.110
MN	20033	MARMIROLO	4.968	248	497
MN	20045	PORTO MANTOVANO	10.856	543	1.086
MN	20051	RODIGO	3.232	162	323
MN	20052	RONCOFERRARO	4.385	219	439
MN	20053	ROVERBELLA	5.684	284	568
MN	20057	SAN GIORGIO DI MANTOVA	5.842	292	584
MN	20069	VIRGILIO	7.077	354	708
PV	18015	BORGARELLO	1.247	62	125
PV	18030	CARBONARA AL TICINO	936	47	94
PV	18046	CERTOSA DI PAVIA	2.136	107	214
PV	18060	CURA CARPIGNANO	2.134	107	213
PV	18086	MARCIGNAGO	1.380	69	138
PV	18092	MEZZANINO	940	47	94
PV	18110	PAVIA	40.440	2.022	4.044
PV	18135	SAN GENESIO ED UNITI	2.087	104	209
PV	18137	SAN MARTINO SICCOMARIO	4.260	213	426
PV	18141	SANT'ALESSIO CON VIALONE	380	19	38
PV	18159	TORRE D'ISOLA	1.458	73	146
PV	18162	TRAVACO' SICCOMARIO	2.287	114	229
PV	18169	VALLE SALIMBENE	906	45	91
VA	12026	BUSTO ARSIZIO	48.676	2.434	4.868
VA	12034	CARONNO PERTUSELLA	8.311	416	831
VA	12040	CASSANO MAGNAGO	13.178	659	1.318
VA	12042	CASTELLANZA	8.681	434	868
VA	12070	GALLARATE	31.240	1.562	3.124
VA	12075	GERENZANO	5.980	299	598
VA	12109	ORIGGIO	4.010	201	401
VA	12118	SAMARATE	9.228	461	923
VA	12119	SARONNO	21.964	1.098	2.196
VA	12130	UBOLDO	5.946	297	595
<b>TOTALE</b>			<b>2.954.644</b>	<b>147.732</b>	<b>295.465</b>

